

INFORME DE RIESGOS ESTATALES

Fecha: 16/04/2026

Semana N°15

Coordinación de Vigilancia Epidemiológica

Monitoreo de Medios

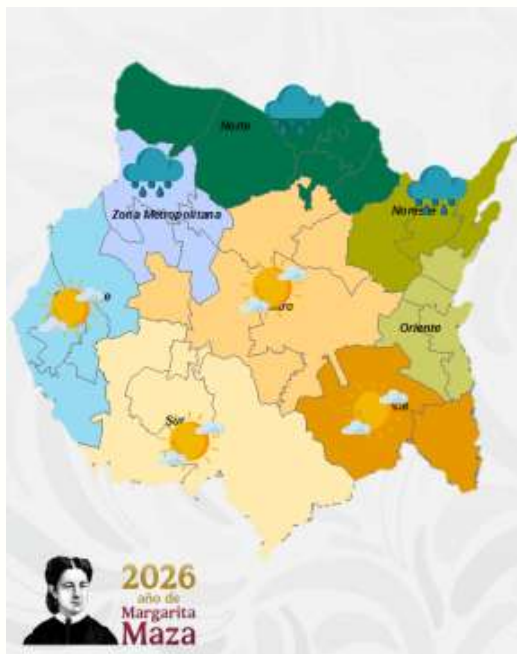
Reporte de eventos:

Amenaza	Tema	Medio	Resumen	Liga	Prioridad	Verificación
Sanitario	Recomiendan revisiones visuales en niñas y niños	Cable noticias Digital	La Secretaría de Salud y el Hospital de la Niñez Morelense exhortaron a madres y padres a llevar a sus hijas e hijos a revisiones oftalmológicas periódicas.	https://x.com/cablenoticiasd/status/2044581540584185912?s=46&t=22XtWi21Y4g6avBp2Y7PhA	Bajo	Ratificado
Hidrometeorológico	¡Lluvias peligrosas en Cuautla!	El Sol de Cuautla	Ante la cercanía de la temperatura de lluvias en Cuautla, la Dirección de Protección de Protección Civil intensificó los trabajos de limpieza y desazolve en barrancas y cauces de agua, con el objetivo de prevenir inundaciones y riesgos para la población.	https://oem.com.mx/el-soldecuautla/local/cuautla-detectan-8-puntos-criticos-de-inundacion-notifican-a-350-familias-ante-lluvias-2026-29505587	Bajo	Ratificado
Sanitario	Pruebas gratis al ganado	El Sol de Cuautla	¡Pruebas gratis al ganado! En Cuautla arranca campaña con 2 mil análisis de brucelosis y tuberculosis	https://oem.com.mx/el-soldecuautla/local/cuautla-va-por-2-mil-pruebas-a-ganado-campana-2026-incluye-apoyos-economicos-29507050	Bajo	Ratificado

Fuente: Vigilancia Epidemiológica Basada en Eventos (VBE) mediante el monitoreo de cualquier medio de comunicación locales y nacionales.

Pronóstico Meteorológicos y Temperaturas

En las primeras horas de la mañana se esperan condiciones de cielo despejado con ambiente matutino y nocturno fresco a muy fresco, teniendo el incremento de las temperaturas máximas oscilando de calurosas a muy calurosas con rangos cercanos a los 40°C al sur del estado. Aporte de humedad del océano Pacífico, favorecerá a lluvias dispersas con chubascos puntuales (5 a 25 mm) acompañadas de tormenta eléctrica en el transcurso de la tarde a la noche. Viento máximo oscilando de 20 a 25 km/h con dirección dominante del noreste.



Municipio	Tem. Máx (°C)	Tem. Min (°C)	Precipitación (mm)	Municipio	Tem. Máx (°C)	Tem. Min (°C)	Precipitación (mm)
Amacuzac	37	15	Sin lluvia	Puente de Ixtla	36	17	Sin lluvia
Atlatlahucan	31	13	Sin lluvia	Temixco	32	16	Sin lluvia
Axochiapan	37	16	Sin lluvia	Tepalcingo	34	18	Sin lluvia
Ayala	34	20	Sin lluvia	Tepoztlán	32	15	0.1 a 5
Coatetelco	33	16	Sin lluvia	Tetecala	36	17	Sin lluvia
Coatlán del Río	34	15	Sin lluvia	Tetela del Volcán	25	10	0.1 a 5
Cuautla	33	17	Sin lluvia	Tlalnepantla	21	7	0.1 a 5
Cuernavaca	32	16	0.1 a 5	Tlaltizapán	37	16	Sin lluvia
Emiliano Zapata	32	16	Sin lluvia	Tlaquiltenango	40	18	Sin lluvia
Hueyapan	24	11	Sin lluvia	Tlayacapan	29	14	Sin lluvia
Huitzilac	21	8	5 a 25	Totolapan	30	15	Sin lluvia
Jantetelco	32	17	Sin lluvia	Xochitepec	34	14	Sin lluvia
Jiutepec	32	16	Sin lluvia	Xoxocotla	37	18	Sin lluvia
Jojutla	41	18	Sin lluvia	Yautepec	35	16	Sin lluvia
Jonacatepec	34	17	Sin lluvia	Yecapixtla	30	16	Sin lluvia
Mazatepec	36	18	Sin lluvia	Zacatepec	38	19	Sin lluvia
Miacatlán	36	18	Sin lluvia	Zacualpan	26	14	Sin lluvia
Ocuituco	29	16	Sin lluvia				

Fuente: Servicio Meteorológico Nacional de México, CONAGUA. <https://x.com/ConaguaOCB> y <https://proteccioncivil.morelos.gob.mx/>

INFORME DE RIESGOS ESTATALES

Fecha: 16/04/2026

Semana N°15

Coordinación de Vigilancia Epidemiológica

Actividad Geológica

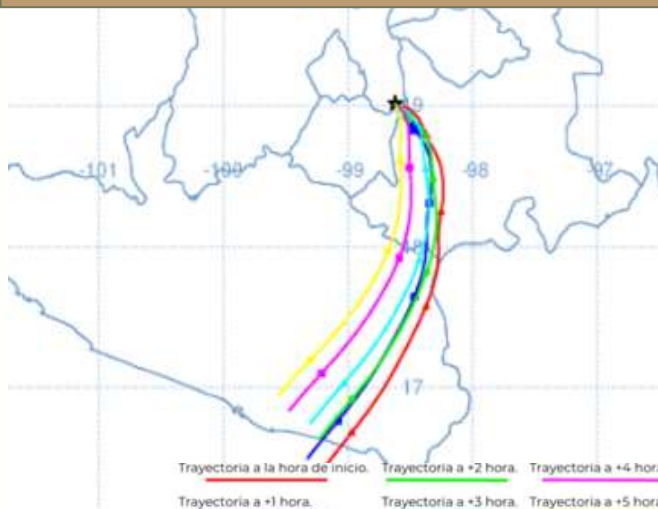
Reporte del monitoreo del Cenapred al volcán Popocatepetl 14 abril de 2026 11:00 h (abril 14, 17:00 GMT).

Se detectaron 3 exhalaciones de baja intensidad, acompañadas de vapor de agua y otros gases volcánicos. Durante la mañana y al momento de este reporte, se ha observado una ligera emisión de vapor de agua y otros gases volcánicos con dirección hacia noreste.

El Semáforo de Alerta Volcánica del Popocatepetl se encuentra en Amarillo Fase 2.

El Cenapred exhorta a NO ACERCARSE al volcán y sobre todo al cráter, por el peligro que implica la caída de fragmentos incandescentes.

Pronóstico de caída de ceniza



Sin reporte de caída de ceniza

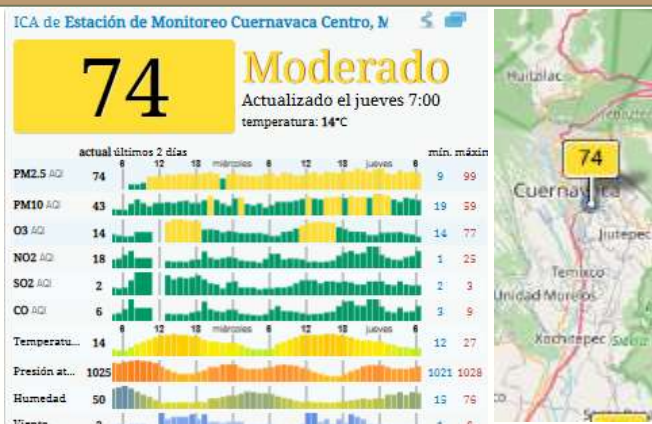
Fuente: Servicio Sismológico Nacional, UNAM. / Centro nacional de Prevención de Desastres (CENAPRED)-SEGOB, SENEAM-SCT y NOAA

Sismos

En las últimas 24 horas **No se registró sismo superior a 5.0 grados de magnitud** que por su cercanía pudiese afectar al Estado de Morelos.

Fuente: Servicio Sismológico Nacional: <https://x.com/S+ismologicoMX>.

Calidad del aire



Acerca de los niveles de calidad del aire

No se anticipan impactos a la salud cuando la calidad del aire se encuentra en este intervalo.

Las personas extraordinariamente sensitivas deben considerar limitación de los esfuerzos físicos excesivos y prolongados al aire libre.

Los niños y adultos activos, y personas con enfermedades respiratorias tales como el asma, deben evitar los esfuerzos físicos excesivos y prolongados al aire libre.

Fuente: Sistema Nacional de Información de la Calidad del Aire <https://sinaica.inecc.gob.mx/index.php> y Contaminación del aire del mundo: Índice de calidad del aire en tiempo real <https://waqi.info/es/>

INFORME DE RIESGOS ESTATALES

Fecha: 16/04/2026

Semana N°15

Coordinación de Vigilancia Epidemiológica

Monitoreo Epidemiológico

Red Negativa: Hasta la elaboración de este reporte, no se cuenta con ninguna notificación inmediata de cualquier enfermedad sujeta a vigilancia epidemiológica en las 3 Jurisdicciones Sanitarias.

Fuente: Vigilancia Epidemiológica Basada en Indicadores (VEBI) de Información en salud, responsables estatales de programas y Jurisdicciones Sanitarias.

Reporte de afectaciones

Sin afectaciones

Hasta la elaboración de este informe, no se cuenta con alguna notificación que requiera la participación de Salud, se continúa pendiente del monitoreo.

Fuente: Notificación de Cuerpos de Emergencia en los Municipios, Jurisdicciones Sanitarias y UEyD

Corte de Información: 06:00 am